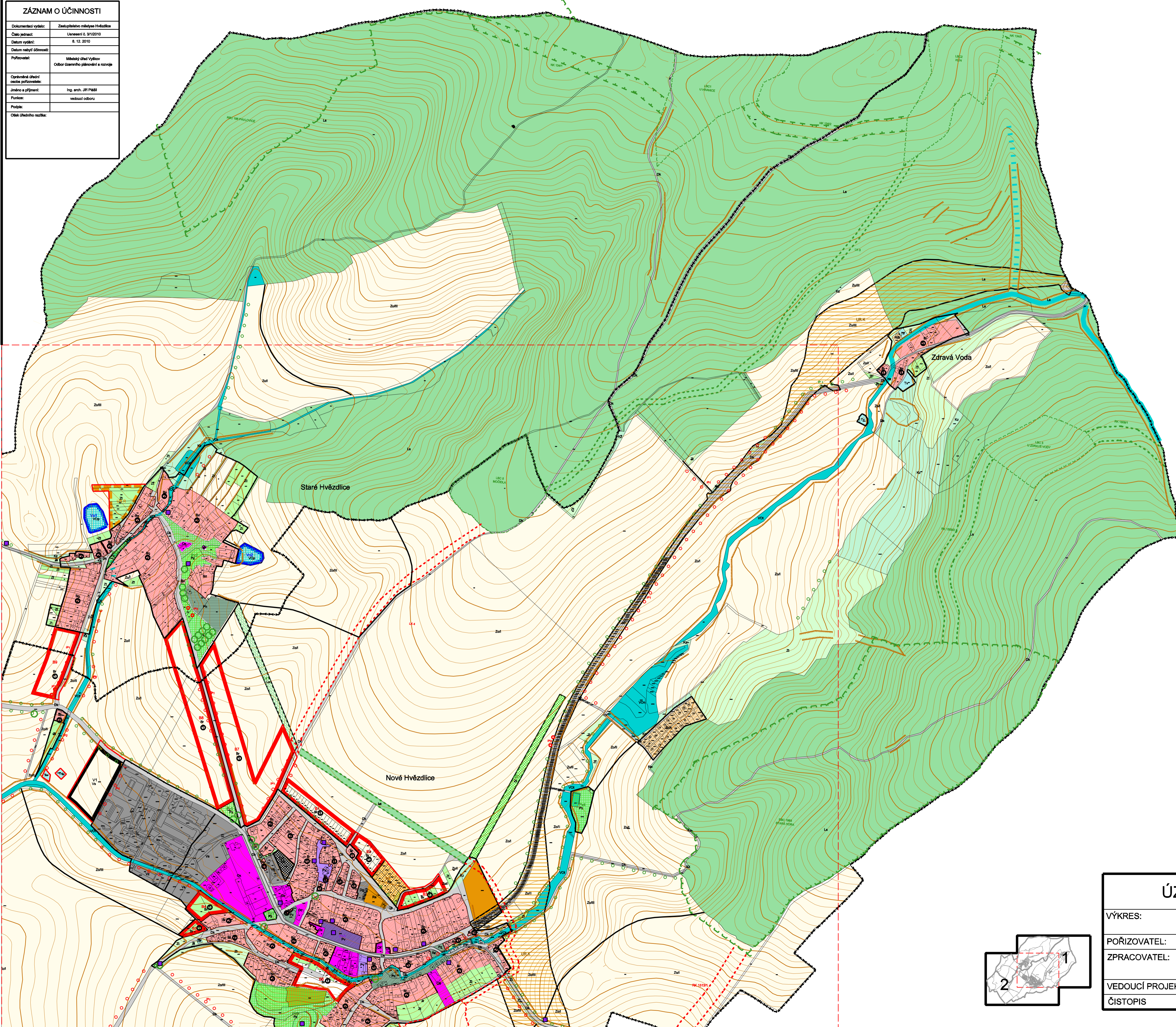


| ZÁZNAM O ÚČINNOSTI | |
|----------------------------------------|-----------------------------------------------------------|
| Dokumentaci vypracoval: | Zastupitelstvo městyse Hvězdlice |
| Číslo jednací: | Usnesení č. 3/1/2010 |
| Datum vydání: | 8. 12. 2010 |
| Datum nabytí účinnosti: | |
| Pořizovatel: | Městský úřad Vyškov Odbor územního plánování a rozvoje |
| Oprávněná osoba osoba pořizovatele: | |
| Jméno a příjmení: | Ing. arch. Jiří Páhl |
| Funkce: | vedoucí odboru |
| Podpis: | |
| Ostatk úředního razítka: | |



PLOCHY S ROZDÍLNÝM VYUŽITÍM

| Stabilizované | Návrhové | |
|---------------|---------------|--------------------------------------------------------------------------------------------------------------------------------------------------------------------------------------------------------------------------------------------------------------|
| [Red] | [Red] | PLOCHY (ZÓNY) BYDLENÍ Br BYDLENÍ V RODINNÝCH DOMECH Bo BYDLENÍ A OBČANSKÁ VYBAVENOST |
| [Orange] | [Orange] | PLOCHY (ZÓNY) REKREACE Rb SPORTOVISŤE Rch INDIVIDUÁLNÍ REKREACE |
| [Green] | [Green] | PLOCHY (ZÓNY) OBČANSKÉHO VYBAVENÍ Ox OBČANSKÁ VYBAVENOST SMÍŠENÁ Os ŠKOLSKÁ ZAŘÍZENÍ Oo CÍRKEVNÍ ZAŘÍZENÍ |
| [Purple] | [Purple] | PLOCHY (ZÓNY) VĚŘEJNÝCH PROSTRANSTVÍ Pv VĚŘEJNÁ PROSTRANSTVÍ Pz URBANIZOVANÁ ZELEN |
| [Grey] | [Grey] | Ph HRBITOVY PLOCHY (ZÓNY) DOPRAVNÍ INFRASTRUKTURY Dk POZEMNÍ KOMUNIKACE Dg GARÁŽE |
| [Light Blue] | [Light Blue] | PLOCHY (ZÓNY) TECHNICKÉ INFRASTRUKTURY Tv VODÁRENSKÁ ZAŘÍZENÍ Tk ČISTIČKA ODPADNÍCH VOD Tp PLYNÁRENSKÁ ZAŘÍZENÍ |
| [Dark Grey] | [Dark Grey] | PLOCHY (ZÓNY) VÝROBY A SKLADOVÁNÍ A SMÍŠENÉ VÝROBNÍ Vb VÝROBA SMÍŠENÁ Vz VÝROBA ZEMĚDĚLSKÁ |
| [Light Green] | [Light Green] | PLOCHY VODNÍ A HOSPODÁŘSKÉ Vn VODNÍ NÁDRŽE VoI VODNÍ TOKY VoP SUCHÝ POLDR DROBNÉ VODNÍ TOKY ZATRUBNĚNÉ DROBNÉ VODNÍ TOKY V OTEVŘENÉM KORYTE |
| [Yellow] | [Yellow] | PLOCHY ZEMĚDĚLSKÉ ZoI ORNÁ PŮDA ZoII ORNÁ PŮDA V NIVÁCH - NÁVRH ZATRVANĚNÍ ZoIII ORNÁ PŮDA NA SVAZÍCH POZEMČÍCH - NÁVRH ZATRVANĚNÍ ZoIV PROFUSNÉ PŮDY - CHLUDĚ NA ŽIVINY Zs SADY, DROBNÁ DRŽBA, ZAHRADY Zt TRVALE ZATRVANĚNÉ PLOCHY |
| [Dark Green] | [Dark Green] | PLOCHY LESNÍ Ls LESY |
| [Light Green] | [Light Green] | PLOCHY PŘÍRODNÍ Kz KRAJINNÁ ZELEN |

OCHRANA HODNOT:

| | |
|-----------------|--------------------------|
| [Purple Square] | PAMÁTKY MÍSTNÍHO VÝZNAMU |
| [Green Circle] | MÍSTNĚ VÝZNAMNÉ STROMY |

ZÁSADY PROSTOROVÉHO USPOŘÁDÁNÍ:

| | |
|--------------------|------------------------------------|
| [Circle with dots] | MAXIMÁLNÍ POČET NADZEMNÍCH PODLAŽÍ |
|--------------------|------------------------------------|

PRVKY ÚSES:

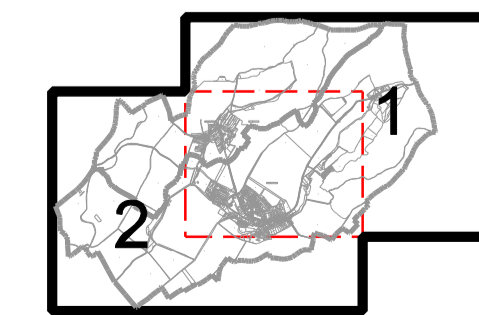
| | |
|---------------------|-----------------------------------------------|
| [Green dashed line] | NADREGIONÁLNÍ BIOKORIDOR - STÁVAJÍCÍ, FUNKČNÍ |
| [Red dashed line] | REGIONÁLNÍ BIOKORIDOR - STÁVAJÍCÍ, FUNKČNÍ |
| [Red dashed line] | REGIONÁLNÍ BIOKORIDOR - ZALOŽIT, NEFUNKČNÍ |
| [Green dashed line] | REGIONÁLNÍ BIOCENTRUM - STÁVAJÍCÍ, FUNKČNÍ |
| [Red dashed line] | LOKÁLNÍ BIOKORIDOR - ZALOŽIT, NEFUNKČNÍ |
| [Green dashed line] | LOKÁLNÍ BIOKORIDOR - STÁVAJÍCÍ, FUNKČNÍ |
| [Red dashed line] | LOKÁLNÍ BIOCENTRUM - ZALOŽIT, NEFUNKČNÍ |
| [Green dashed line] | LOKÁLNÍ BIOCENTRUM - STÁVAJÍCÍ, FUNKČNÍ |
| [Red dots] | INTERAKČNÍ PRVEK - NAVRŽENÝ |
| [Green dots] | INTERAKČNÍ PRVEK - STÁVAJÍCÍ |

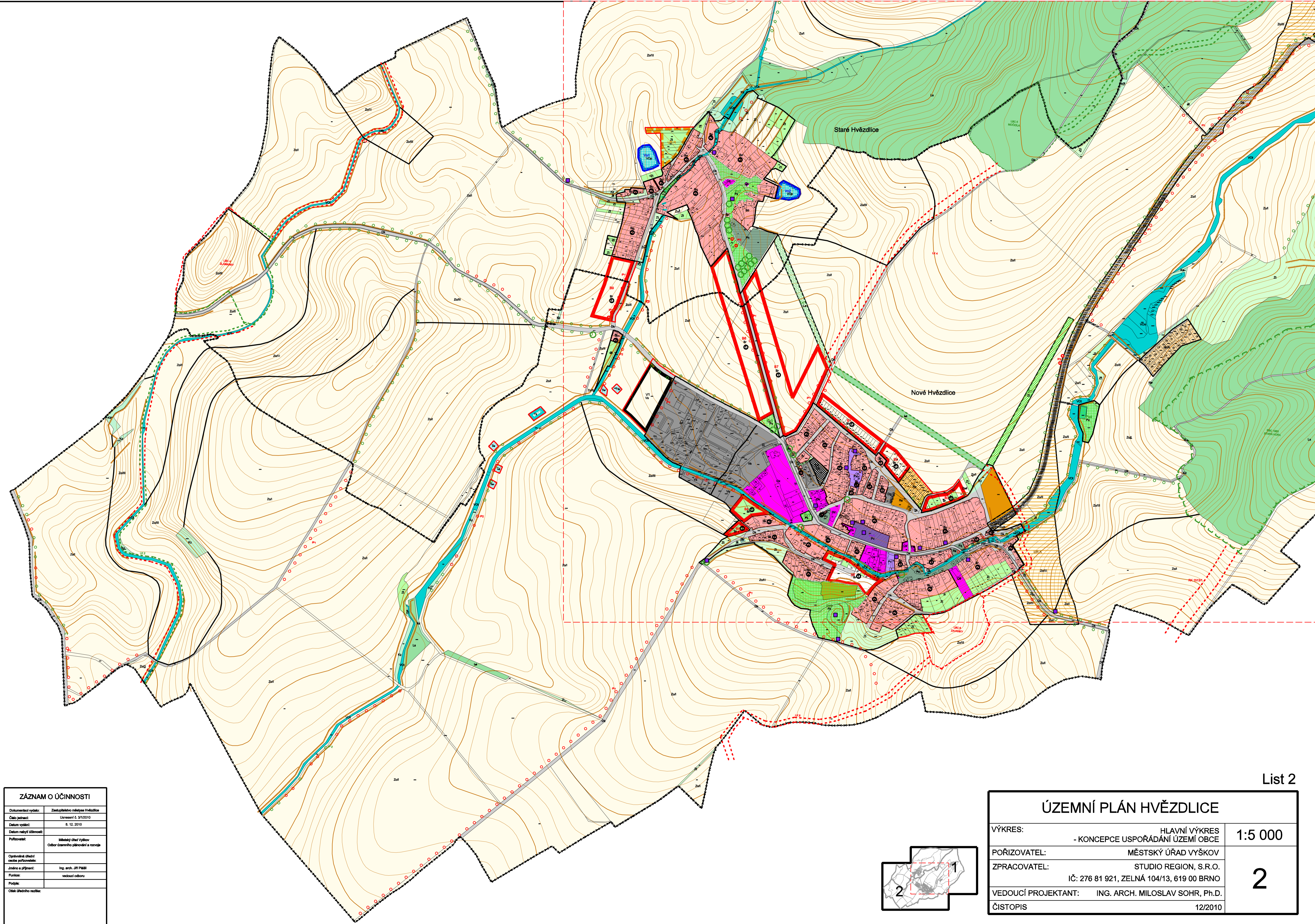
ÚZEMNÍ REZERVY:

| | |
|----------------------|-----------------|
| [Orange dashed line] | UR R REKREACE |
| [Grey dashed line] | UR K KOMUNIKACE |

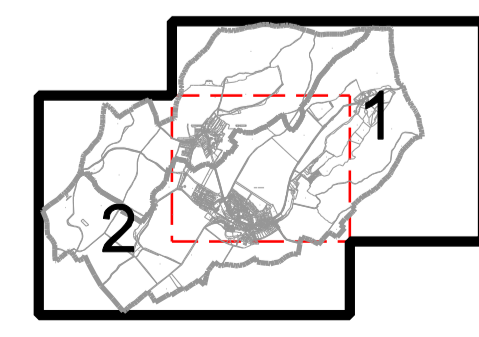
ÚZEMNÍ PLÁN HVĚZDLICE

| | | |
|---------------------|--------------------------------------------------------------------|---------|
| VÝKRES: | HLAVNÍ VÝKRES - KONCEPCE USPOŘÁDÁNÍ ÚZEMÍ OBCE | 1:5 000 |
| POŘIZOVATEL: | MĚSTSKÝ ÚŘAD VYŠKOV | 2 |
| ZPRACOVATEL: | STUDIO REGION, S.R.O. IČ: 276 81 921, ZELNÁ 104/13, 619 00 BRNO | |
| VEDOUCÍ PROJEKTANT: | ING. ARCH. MILOSLAV SOHR, Ph.D. | |
| ČISTOPIS | | 12/2010 |





| ZÁZNAM O ÚČINNOSTI | |
|---------------------------------------|--------------------------------------------------------------|
| Dokumentární výstup: | Zastupitelstvo obce Hvězdlice |
| Číslo jednací: | Usnesení č. 31/02/10 |
| Datum vydání: | 8. 12. 2010 |
| Datum nabytí účinnosti: | |
| Pořizovatel: | Městský úřad Vyškov Oddělení územního plánování a rozvoje |
| Opředená územní studie pořizovatelem: | |
| Udělník a příjavitel: | Ing. arch. Jiří Pátek |
| Funkce: | vedoucí odboru |
| Projevitel: | |
| Oslovení: | |



List 2

| ÚZEMNÍ PLÁN HVĚZDLICE | | |
|-----------------------|--------------------------------------------------------------------|---------|
| VÝKRES: | HLAVNÍ VÝKRES - KONCEPCE USPOŘADÁNÍ ÚZEMÍ OBCE | 1:5 000 |
| POŘIZOVATEL: | MĚSTSKÝ ÚŘAD VYŠKOV | 2 |
| ZPRACOVATEL: | STUDIO REGION, S.R.O. IČ: 276 81 921, ZELNÁ 104/13, 619 00 BRNO | |
| VEDOUČÍ PROJEKTANT: | ING. ARCH. MILOSLAV SOHR, Ph.D. | |
| ČISTOPIS | | 12/2010 |